



SORTIE DU 20 AU 22 AVRIL 2018

ROADBOOK

VENREDI 20 AVRIL 2018

Regroupement sur la place de LAPEYROUSE MORNAY à partir de 8h

Départ impérativement à 8h30 pour la direction d'ANNEYON.



Continuer sur RN7 (Valence, Montélimar, Pierrelatte) jusqu'à LAPALUD.

Arrêt toilettes à l'HOMME D'ARMES avant MONTELMAR.

A la sortie de LAPALUD, prendre la direction de PONT SAINT ESPRIT et rejoindre BAGNOLS SUR CEZE par le RN86.

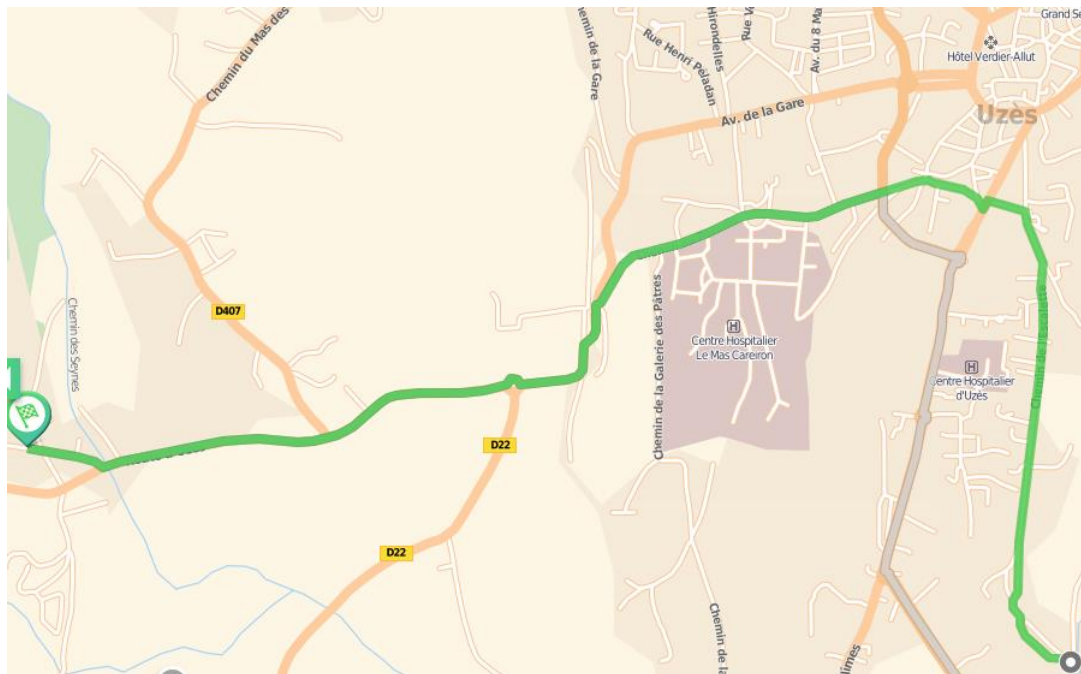
Prendre la direction de UZES en conservant la RN86 puis la D982 (avant POUZILHAC)

Rejoindre le restaurant "**AUBERGE D'UZES RESTAURANT LE BACCHUS** "qui se trouve en face du Musée HARIBO pont des charrettes à Uzès. Le fléchage du musée du bonbon est indiqué à chaque rondpoint.

Stationnement dans la cour du restaurant, ou à défaut sur le parking du musée.

Après le repas, visite du musée du bonbon.

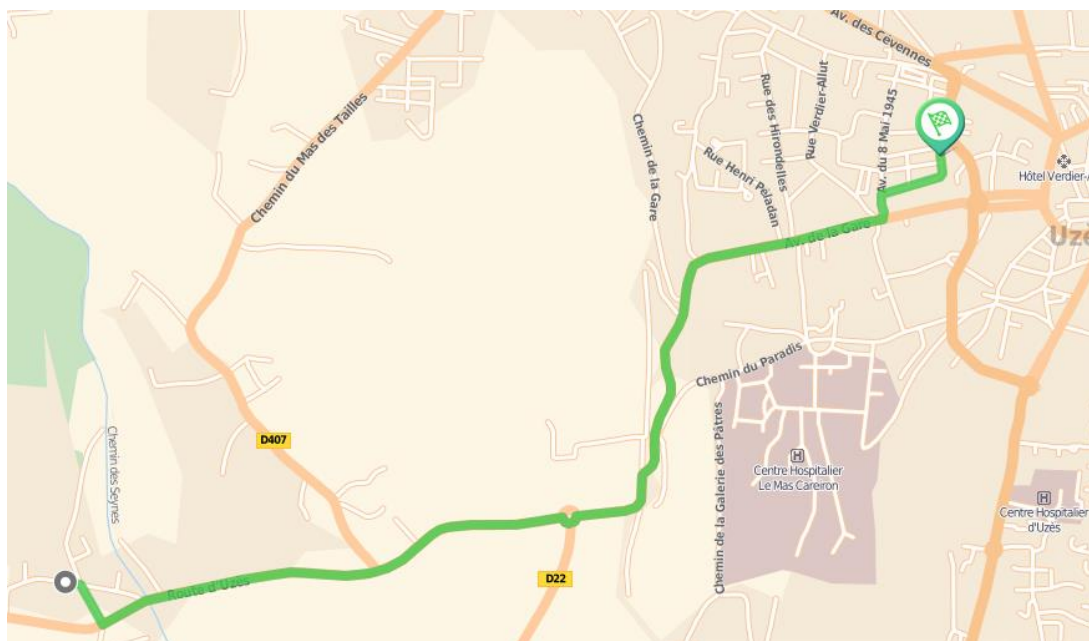
Reprise des véhicules en direction du musée 1900 à ARPAILLARGUES.



1. Prendre Chemin du Moulin de Bargeton et continuer sur 450 mètres
2. Continuer Rue Aigue-Marine sur 230 mètres
3. Continuer Chemin de l'Escalette sur 150 mètres
4. Sortir de Uzès et continuer Chemin de l'Escalette sur 110 mètres
5. Entrer dans Uzès et continuer Chemin de l'Escalette sur 300 mètres
6. Prendre légèrement à gauche Rue de l'Escalette et continuer sur 160 mètres
7. Prendre à gauche Rue du Broche et continuer sur 110 mètres
8. Prendre à gauche Avenue Foch (D981) et continuer sur 25 mètres
9. Prendre à droite Place de la Croix des Palmiers et continuer sur 35 mètres
10. Prendre légèrement à gauche Rue Tour du Roy et continuer sur 160 mètres
11. Prendre légèrement à gauche Chemin du Paradis et continuer sur 850 mètres
12. Sortir de Uzès et continuer Chemin du Paradis sur 180 mètres
13. Prendre à gauche Avenue de la Gare (D982) et continuer sur 150 mètres
14. Passer par Uzès et continuer D982 sur 140 mètres
15. Au rond-point, prendre la 1ère sortie D982 et continuer sur 800 mètres
16. Passer par Arpaillargues-et-Aureillac et continuer Route d'Uzès (D982) sur 110 mètres
17. Entrer dans Arpaillargues-et-Aureillac et continuer Route d'Uzès (D982) sur 150 mètres
18. Prendre à droite Chemin du Moulin et continuer sur 220 mètres

Arrivée : Musee 1900 -chemin Moulin, 30700 Arpaillargues et Aureillac

Reprise des véhicules pour aller à l'hotel BESTWESTERN.




1. Prendre Chemin du Moulin et continuer sur 40 mètres
2. Prendre à droite Impasse de la Peirière et continuer sur 80 mètres
3. Sortir de Arpaillargues-et-Aureillac et continuer Impasse de la Peirière sur 45 mètres
4. Prendre à gauche Route d'Uzès (D982) et continuer sur 40 mètres
5. Passer par Arpaillargues-et-Aureillac et continuer Route d'Uzès (D982) sur 110 mètres
6. Passer par Arpaillargues-et-Aureillac et continuer Route d'Uzès (D982) sur 800 mètres
7. Au rond-point, prendre la 2ème sortie D982 et continuer sur 140 mètres
8. Passer par Uzès et continuer Avenue de la Gare (D982) sur 350 mètres
9. Entrer dans Uzès et continuer D982 sur 850 mètres
10. Prendre à gauche Avenue du 8 Mai 1945 et continuer sur 70 mètres
11. Prendre à droite Rue des Lauriers et continuer sur 150 mètres
12. Continuer Rue des Lilas sur 70 mètres

Arrivée : UZES APPART HOTEL Résidence Le Mas des Oliviers - 1 rue des Cèdres, 30700 Uzès

SAMEDI 21 AVRIL 2018

Les voitures restent sur le parking de l'hôtel.



Départ à pied à 9h30 pour le centre-ville d'UZES pour **visiter le marché situé Place aux Herbes (n° 4 sur le plan)**.
Visite de la ville jusqu'à midi.

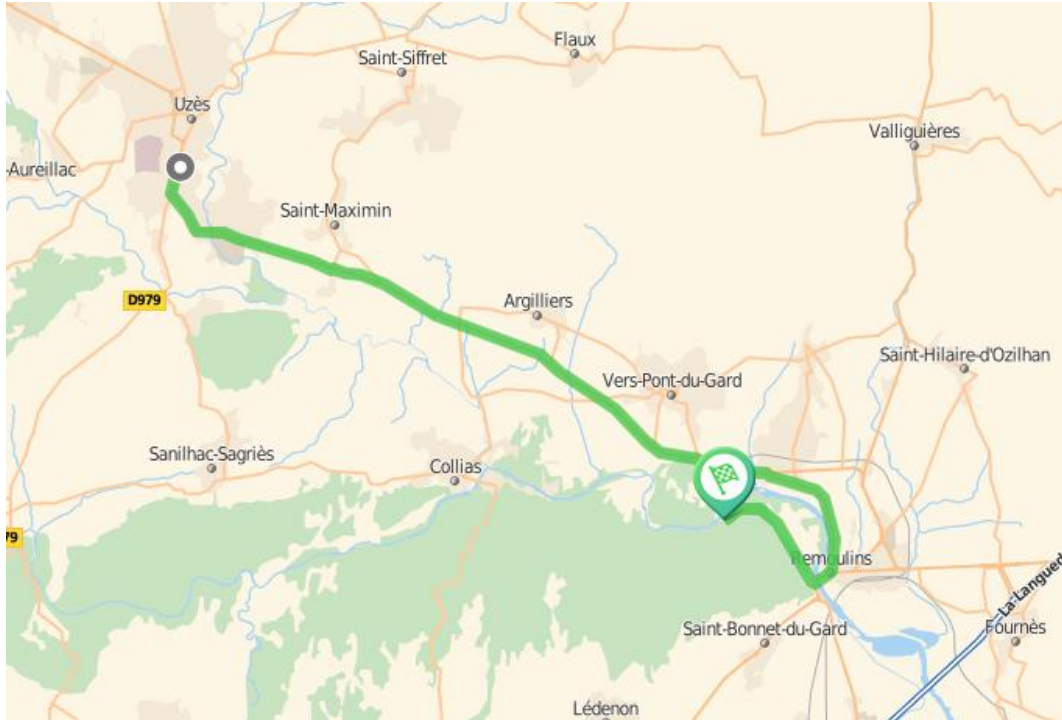
Repas au restaurant le 80 Jours 2 Place Albert 1er. Tel 04 66 22 09 89 (n° 1 sur le plan).

Après le déjeuner, **visite du Duché (n°20 sur le plan)**.

Fin de la visite de la ville et **retour à l'hôtel pour le repas et la soirée à thème.**

DIMANCHE 22 AVRIL 2018

Départ de l'hôtel en voiture pour aller au Pont du Gard par la rive droite.



1. Prendre Rue de l'Émeraude et continuer sur 25 mètres
2. Au rond-point, prendre la 3ème sortie Route de Nîmes (D981) et continuer sur 450 mètres
3. Au rond-point, prendre la 3ème sortie D981 et continuer sur 220 mètres
4. Sortir de Uzès et continuer D981 sur 260 mètres
5. Entrer dans Uzès et continuer D981 sur 1,1 kilomètre
6. Au rond-point, prendre la 2ème sortie D981 et continuer sur 450 mètres
7. Sortir de Uzès et continuer Route de Remoulins (D981) sur 1,3 kilomètre
8. Au rond-point, prendre la 3ème sortie D981 et continuer sur 4,2 kilomètres
9. Au rond-point, prendre la 2ème sortie D981 et continuer sur 3,2 kilomètres
10. Au rond-point, prendre la 2ème sortie D981 et continuer sur 700 mètres
11. Au rond-point, prendre la 2ème sortie D19 et continuer sur 350 mètres
12. Entrer dans Castillon-du-Gard et continuer Font Grasse (D19) sur 150 mètres
13. Au rond-point, prendre la 1ère sortie D19 et continuer sur 550 mètres
14. Sortir de Castillon-du-Gard et continuer Route d'Uzès (D19) sur 1,6 kilomètre
15. Entrer dans Remoulins et continuer D19 sur 240 mètres
16. Prendre à droite Avenue Geoffroy Perret (D6086) et continuer sur 75 mètres direction D6086 Nîmes Beaucaire

Tarascon

17. Sortir de Remoulins et continuer Avenue Geoffroy Perret (D6086) sur 260 mètres Avenue du Pont du Gard
18. Entrer dans Remoulins et continuer Avenue du Pont du Gard (D6086) sur 25 mètres
19. Au rond-point, prendre la 1ère sortie Avenue du Pont du Gard et continuer sur 140 mètres
20. Sortir de Remoulins et continuer Avenue du Pont du Gard sur 2,2 kilomètres

Arrivée : Les Terrasses - avenue Pont du Gard Rive Droite.

Visite guidée du pont et Repas

Fin du séjour et retour selon ses envies soit par la RN 86, soit par la RN7 à partir de PIERRELATTE par exemple.

