

Place Hector Berlioz

38260 La Côte-Saint-André

- ↑ 1. Prendre la direction ouest sur Place Hector Berlioz vers Rue Abbé Clerc Jacquier
1 min (120 m)

Prendre D73 en direction de Rue Lamartine/D73J à Le Grand-Lemps

17 min (12,9 km)

- ↗ 2. Prendre à droite sur Rue Tourtain/D71M
110 m
- ↑ 3. Continuer sur Boulevard de Lattre de Tassigny/D71
270 m
- ↑ 4. Continuer sur Avenue Camille Rocher/D518
[i](#) Continuer de suivre Avenue Camille Rocher
1,3 km
- ↑ 5. Continuer sur Route du Dauphiné/D73
[i](#) Continuer de suivre D73
6,4 km
- ↗ 6. Prendre à droite sur Route de Grenoble/D1085 (panneaux vers Rives)
64 m
- ↖ 7. Prendre à gauche sur Route du Grand Lemps/D73 (panneaux vers Bévenais/Le Grand Lemps)
[i](#) Continuer de suivre D73
4,4 km
- ↗ 8. Prendre légèrement à droite sur Rue de la République/D73
[i](#) Continuer de suivre D73
300 m
- ↖ 9. Prendre à gauche sur Rue Lamartine/D73J
11 m

18 min (13,0 km)

Le Grand-Lemps

38690

Prendre D73A en direction de Route de Lyon/D520

9 min (4,4 km)

- ↑ 10. Prendre la direction nord-ouest sur Rue Lamartine/D73J vers Rue Emile Romanet
350 m
- ↖ 11. Prendre complètement à gauche sur Rue de la République/D73


 Continuer de suivre D73

350 m

 12. Continuer tout droit sur Rue Pasteur/D73A

 Continuer de suivre D73A

3,7 km

 13. Au rond-point, prendre la 3e sortie sur Route de Lyon/D520

 Continuer de suivre D520

2 min (2,0 km)

Suivre Route des Plaines/D17 et D50 en direction de Route des Chevaliers de l'An Mil/D90 à Montferrat

12 min (12,3 km)

 14. Prendre à droite sur Route des Plaines/D17 (panneaux vers Oyeu/Charavines/Le Pin)

6,1 km

 15. Au rond-point, prendre la 2e sortie sur Route de vers Ars/D50

 Continuer de suivre D50

3,8 km

 16. Au rond-point, prendre la 2e sortie sur Rue de la Morgerie/D50

 Continuer de suivre D50

1,3 km


 17. Prendre à droite sur Route des Chevaliers de l'An Mil/D90

1,1 km

23 min (18,7 km)

780 Route des Chevaliers de l'An Mil

38620 Montferrat

 18. Prendre la direction sud-ouest sur Route des Chevaliers de l'An Mil/D90 vers Impasse Champ Mallet et Ferratière

 Continuer de suivre D90

5,0 km


 19. Rejoindre D50D

 Traverser le rond-point


1,4 km

 20. Prendre à gauche sur Rue Principale/D50

80 m

 21. Prendre à gauche sur Rue de la Mairie

83 m

 22. Tourner à droite

19 m

8 min (6,6 km)


Charavines

Prendre Rue du Clocher en direction de Rue Principale/D50

40 s (150 m)

 23. Prendre la direction sud-est vers Place de l'Église

47 m

 24. Continuer sur Rue du Clocher

98 m

Continuer sur D50. Prendre Route des Plaines/D17, D50F et D519 en direction de Rue Parmentier à Izeaux

20 min (20,3 km)

 25. Prendre à droite sur Rue Principale/D50 [Continuer de suivre D50](#)

2,6 km

 26. Au rond-point, prendre la 3e sortie sur Route des Plaines/D17

6,2 km

 27. Prendre à gauche sur D520 (panneaux vers A48/Colombe/Rives/Apprieu)

1,9 km

 28. Au rond-point, prendre la 2e sortie sur Route de Rives/D50F [Continuer de suivre D50F](#)

950 m

 29. Au rond-point, prendre la 2e sortie et continuer sur D50F

1,0 km

 30. Au rond-point, prendre la 2e sortie et continuer sur D50F


350 m

 31. Au rond-point, prendre la 3e sortie sur D519

700 m

 32. Au rond-point, prendre la 2e sortie et continuer sur D519

3,5 km

 33. Au rond-point, prendre la 2e sortie et continuer sur D519 en direction de Beaucroissant/Izeaux/Sillans

3,1 km

Rouler en direction de Rue Parmentier

1 min (450 m)

 34. Prendre à gauche sur Rue Parmentier

280 m

 35. Tourner à droite pour rester sur Rue Parmentier

160 m




22 min (20,9 km)

Izeaux

38140

Suivre Rue Parmentier en direction de Le Grand Chemin/D519

1 min (450 m)

-  36. Prendre la direction sud sur Rue Parmentier
88 m
-  37. Tourner légèrement à gauche pour rester sur Rue Parmentier
75 m
-  38. Tourner à gauche pour rester sur Rue Parmentier
280 m

Suivre D519 et D519C en direction de Route de la Côté Saint-André/D518 à Brézins

13 min (11,0 km)

-  39. Prendre à gauche sur Le Grand Chemin/D519
800 m
-  40. Au rond-point, prendre la 2e sortie sur Champ de l'Abaye/Le Grand Chemin/D519
 [Continuer de suivre D519](#)
2,9 km
-  41. Au rond-point, prendre la 2e sortie sur Avenue Ambroise Carrier/D519
 [Continuer de suivre D519](#)
1,9 km
-  42. Continuer sur Route de Chartreuse/D519C
 [Traverser le rond-point](#)
1,9 km
-  43. Au rond-point, prendre la 3e sortie sur Route de l'Aéroport/D519C en direction de St Etienne de St G./Brézins/St Marcellin
800 m
-  44. Au rond-point, prendre la 1re sortie sur D518
2,2 km
-  45. Continuer tout droit sur Le Grand Chemin/D518
270 m
-  46. Prendre à droite sur Route de la Côté Saint-André/D518 (panneaux vers La Côte St André)
270 m




14 min (11,4 km)

Le Rival

38590 Brézins

Continuer en direction de Saint-Siméon-de-Bressieux

3 min (2,3 km)

-  47. Prendre la direction sud sur Route de la Côté Saint-André/D518 vers Place de la Mairie
270 m
-  48. Prendre à droite sur Le Grand Chemin/D519 (panneaux vers Beaurepaire)
 [Continuer de suivre D519](#)
2,0 km

Suivre D519 et D73 en direction de Route de Marcollin/D130A à Beaurepaire

-  49. Au rond-point, prendre la 3e sortie sur Axe de Bièvre/D519
 [Continuer de suivre D519](#)

1,4 km
-  50. Au rond-point, prendre la 2e sortie et continuer sur D519 en direction de Annonay/Marcilloles/Beaurepaire/Hauterives/Valence

4,7 km
-  51. Au rond-point, prendre la 2e sortie sur Avenue des Alpes/D519

800 m
-  52. Au rond-point, prendre la 3e sortie sur D519

950 m
-  53. Au rond-point, prendre la 3e sortie et continuer sur D519 en direction de Annonay/Beaurepaire/Valence

550 m
-  54. Au rond-point, prendre la 2e sortie et continuer sur D519

850 m
-  55. Au rond-point, prendre la 2e sortie sur Route du Pilat/D519
 [Continuer de suivre D519](#)



3,2 km
-  56. Au rond-point, prendre la 2e sortie sur Route de Grenoble/D73
 [Continuer de suivre D73](#)


5,1 km

Continuer sur Route de Marcollin/D130A. Prendre D538 en direction de Rue Français


6 min (3,4 km)


-  57. Au rond-point, prendre la 1re sortie sur Route de Marcollin/D130A


2,0 km
-  58. Prendre à droite sur Route de Lens Lestang/D538
 [Continuer de suivre D538](#)

800 m
-  59. Prendre à gauche sur Rue Anatole France

140 m
-  60. Continuer sur Rue Chorier

110 m
-  61. Continuer sur Place Yves Pagneux

72 m
-  62. Continuer sur Avenue Victor Hugo/D519

160 m
-  63. Prendre à gauche sur Rue Français

160 m

24 min (23,1 km)

Beaurepaire

38270

-  64. Prendre la direction sud sur Rue Français vers Rue de la République 38 m

-  65. Prendre à gauche sur Rue de la République 68 m

-  66. Tourner à gauche au 1er croisement et continuer sur Avenue Victor Hugo/D519 550 m



-  67. Prendre à gauche sur Route de Pact/D51C
 Continuer de suivre D51C 4,6 km


-  68. Prendre à gauche sur Grande Rue/D51C 350 m

7 min (5,6 km)

Pact

38270

-  69. Prendre la direction ouest sur Grande Rue/D51C vers Route de Lapeyrouse/D134
 Continuer de suivre D51C 6,2 km

-  70. Prendre à gauche sur Route du Dauphiné/D51 600 m

7 min (6,8 km)

Sonnay

38150

Cet itinéraire est fourni à titre indicatif. Il est possible que vous deviez suivre un itinéraire différent de celui indiqué en raison de travaux, de bouchons, des conditions météorologiques, de déviations ou d'autres perturbations. Veuillez en tenir compte lors de la préparation de votre trajet. Veuillez en outre à respecter le code de la route et la signalisation sur votre trajet.